



Bogotá D.C.

Doctor
LUZ ANGÉLICA VIZCAINO SOLANO
Secretaria General
Concejo de Bogotá
secretariageneral@concejobogota.gov.co
Calle 36 No. 28A – 41
Ciudad

16-04-2025 05:26:15 INSTITUTO DISTRITAL DE GESTION DE RIESGOS Y CAMBIO CLIMATICO
Al Contestar Cite este Nro.:2025EE6359 O 1 Fol:1 Anex:0
Origen: Sd:455 - DIRECCION GENERAL/ORTIZ GONZALEZ DARWIN JAVIER
Destino: CONCEJO DE BOGOTA/LUZ ANGELICA VIZCAINO SOLANO
Asunto: RESPUESTA AL RADICADO IDIGER 2025ER7735, (RADICADO CONCEJO 2025EE7363) P
Observ.:
Para consultar el estado de su tramite ingresa: www.idiger.gov.co/correspondencia

CONCEJO DE BOGOTÁ 19-04-2025 01:55:54
2025ER10221 O 1 Fol:1 Anex:0
ORIGEN: IDIGER/DARWIN JAVIER ORTIZ GONZALEZ
DESTINO: SECRETARIA GENERAL/VIZCAINO SOLANO LUZ ANGELICA
ASUNTO: RESPUESTA PROPOSICION 515 DE 2025
OBS: —

Asunto: Respuesta al radicado IDIGER 2025ER7735, (radicado Concejo 2025EE7363)
Proposición 515 de 2025

Tema: *“Día del Río Bogotá”, en el marco del Acuerdo Distrital 667 de 2017. ¿Cuál es el estado de cumplimiento de la sentencia del Río Bogotá?”*

Cordial saludo doctora Luz Angélica.

En atención al radicado del asunto, a continuación, nos permitimos dar respuesta a las preguntas 9, 10, 19, 20 y 21 del cuestionario de la Proposición 515 de 2025 presentada por el Honorable concejal JULIÁN DAVID RODRÍGUEZ SASTOQUE.

Lo anterior, en el marco de las competencias asignadas al Instituto Distrital de Gestión de Riesgos y Cambio Climático – IDIGER, mediante el Acuerdo 546 de 2013 y el artículo 3 del Decreto Distrital 173 de 2014.

9. *Sírvase informar el estado de cumplimiento de las órdenes de la sentencia del 28 de marzo del 2014 del Río Bogotá. Por favor segregar la información por cada una de las órdenes con las actividades realizadas por la entidad.*

Respuesta: El Consejo de Estado, a través de la Sala de lo Contencioso Administrativo, Sección Primera, emitió la sentencia bajo expediente número AP-25000-23-27-000-2001-90479-01 EXPS. ACUMULADOS: 54001-23-31-004.2000-0428 54001-23-31-004-2001-0122 54001-23-31-004-2001-0343 de fecha veintiocho (28) de marzo de dos mil catorce (2014), Consejero Ponente: Doctor Marco Antonio Velilla Moreno. Ref: Acción Popular Recursos de Apelación interpuestos contra las providencias de 25 de agosto y su complementaria de 16 de septiembre de 2004 proferidas por la Sección Cuarta, Subsección "B", del Tribunal Administrativo de Cundinamarca.

En el marco de la citada sentencia, el IDIGER no es parte accionada ni cuenta con una orden directa en la misma; sin embargo, de conformidad con el Decreto Distrital 198 de 2014, el Decreto Distrital 238 de 2017 y el Decreto Distrital 156 de 2021, derogados por el

Decreto Distrital 479 de 2024, establece la participación de la Oficina Jurídica del IDIGER en la Comisión Intersectorial que atiende el cumplimiento de las acciones emanadas de la sentencia judicial, la cual es presidida por la Secretaría Jurídica Distrital, quien se encarga de consolidar y remitir los informes respectivos generados por el IDIGER y las demás entidades participantes en esta Comisión.

A continuación el IDIGER se permite relacionar el cuadro con el recuento de las actividades remitidas en la última matriz de seguimiento de cumplimiento del fallo del río Bogotá entregada a la Secretaría Jurídica Distrital, las cuales provienen de las órdenes judiciales señaladas en el Decreto 198 de 2014, modificado por el Decreto Distrital 238 de 2017, y en las cuales participa el IDIGER desde su misionalidad, en el marco de las actividades designadas por la Alcaldía Mayor de Bogotá que permiten dar cumplimiento de la referida Acción judicial.

El cuadro se encuentra disponible para consulta en el siguiente enlace:
<https://bit.ly/42NDelx>

10. *Sírvase realizar un informe amplio y detallado de los retos y logros en la articulación con los municipios que tienen responsabilidades conjuntas en el cumplimiento de las órdenes de la sentencia del 28 de marzo del 2014.*

Respuesta: La articulación para atender los compromisos derivados del cumplimiento de la sentencia del Río Bogotá, es liderada por la Secretaría de Planeación Distrital, y conforme los Decretos Distritales 198 de 2014, 238 de 2017 y 156 de 2021, derogados por el Decreto Distrital 479 de 2024, en los que, entre otras cosas se distribuyeron las órdenes del fallo entre las entidades distritales, emitida por el Alcalde de Bogotá, el IDIGER no tiene obligaciones directas en la sentencia ni facultades de coordinación de la misma.

19. *Sírvase informar si el Distrito Capital cuenta con reportes de personas desplazadas o damnificadas en las áreas circundantes al Río Bogotá identificadas en el Plan de Ordenamiento Territorial 2022 - 2035 correspondientes a:*

- **Áreas en condición de amenaza por inundación.**
- **Áreas en condición de riesgo por inundación.**
- **Áreas en condición de amenaza por avenidas torrenciales y/o crecientes súbitas.**
- **Áreas en condición de riesgo por avenidas torrenciales.**

Respuesta: Para dar respuesta a la pregunta es necesario indicar que en cumplimiento de la Sentencia 479 de 2004, que estableció una serie de obligaciones a las entidades responsables de adelantar la descontaminación y recuperación ambiental del río Bogotá, y del Convenio Interadministrativo 170 celebrado entre Secretaría Distrital de Ambiente (SDA) – Corporación Autónoma Regional de Cundinamarca (CAR) – Empresa de Acueducto y Alcantarillado de Bogotá (EAAB-ESP) en 2007, por medio del cual se aunaron “*esfuerzos para contribuir al logro del saneamiento ambiental del río Bogotá*”, se adelantó el proyecto de Adecuación Hidráulica y Recuperación Ambiental del Río Bogotá – AHRARB, donde se han adelantado las siguientes acciones: a) reconfiguración

morfológica de un tramo de 68 Km en la cuenca media del río, es decir, el sector comprendido entre Puente La Virgen hasta las compuertas de Alicachín, para mejoramiento de su capacidad hidráulica; b) dentro de las obras de adecuación y reconformación se adelantan acciones de dragado del cauce y disposición de sedimentos, reforzamiento y reconstrucción de jarillones, perfilado de taludes, remoción y disposición de maleza acuática; y c) creación y/o mejoramiento de *“áreas multifuncionales a lo largo del río que contribuyan a la restauración de ecosistemas, el mejoramiento de la calidad del agua y la integración urbano – paisajístico en los espacios públicos”*.

Las obras de reconformación hidráulica de los tramos denominados A, B, C y D en los que se dividió la cuenca media del río Bogotá ya se encuentran finalizadas, y en consecuencia, la nueva sección transversal del río está en funcionamiento desde el año 2020.

Con base en lo anterior, y de acuerdo a lo informado por la entidad mediante el oficio con radicado 2024EE5520 del 01 de abril de 2024 en respuesta al cuestionario de la Proposición 508 de 2024, el IDIGER se permite reiterar que desde la finalización de las obras de adecuación hidráulica del río Bogotá a la fecha, no se han reportado personas desplazadas o damnificadas por situaciones de emergencia asociadas con inundaciones y/o desbordamientos del río Bogotá, toda vez que las obras construidas y la nueva sección hidráulica reconformada, (que incluyó el realce de los jarillones de las márgenes), fueron proyectadas para *“contener”* o transportar una creciente incluso asociada a un período de retorno de 500 años de ocurrencia según manifiesta la CAR; por tanto, la infraestructura actualmente construida viene presentando un comportamiento óptimo.

Ahora bien, el Decreto Distrital 555 de 2021 en su artículo 113 establece que se deberán adelantar *“estudios detallados de riesgo por inundación”*, priorizando la evaluación del río Bogotá en un escenario de corto plazo. Los estudios mencionados cubrirán los análisis hidrológicos e hidráulicos en las áreas con condición de amenaza y condición de riesgo del río Bogotá.

Por último, se aclara que en las áreas circundantes al río Bogotá no se presentan áreas con condición de amenaza o condición de riesgo por avenidas torrenciales y crecientes súbitas, dado que este fenómeno se restringe únicamente a cuerpos de agua con régimen de flujo torrencial, ubicado principalmente en cauces de montaña.

20. Sírvase informar en detalle los planes, programas, proyectos y/o estrategias de cada entidad relacionados con la reducción del riesgo por inundación en el área circundante al Río Bogotá y avenidas torrenciales o crecientes súbitas.

Favor indicar por cada uno:

- ***Objetivos.***
- ***Metas anuales proyectadas y ejecutadas.***
- ***Presupuesto asignado, comprometido y ejecutado.***
- ***Principales resultados.***
- ***Demás aspectos relevantes.***

Respuesta: El IDIGER como coordinador del Sistema Distrital del Riesgo y Cambio Climático y en el marco del proceso de conocimiento del riesgo, genera instrumentos de análisis de amenazas y riesgos en el Distrito Capital, tales como los mapas normativos de amenaza anexos al Plan de Ordenamiento Territorial. En este sentido y según lo establecido en la Ley 1523 de 2012, el IDIGER adelantó la revisión y actualización a los estudios básicos que establece el Decreto 1807 de 2014 (compilado por el Decreto 1077 de 2015) para la revisión de los contenidos de mediano y largo plazo del Plan de Ordenamiento Territorial – POT, adoptado por el Decreto Distrital 555 de 2021.

Estos estudios se realizaron y actualizaron conforme al *principio de gradualidad* establecido en la Ley 1523 de 2012, tomando como insumo base los análisis básicos de amenaza por movimientos en masa, inundación, avenidas torrenciales e incendios forestales, empleando las condiciones técnicas y escalas establecidas en el Decreto en mención y considerando las condiciones de la ciudad y demás información disponible. A partir de los análisis realizados se generaron los mapas de amenaza para toda la ciudad de Bogotá, en los que se categorizaron las zonas de la ciudad con amenaza **alta**, **media** y **baja** para cada uno de los fenómenos amenazantes mencionados.

Por lo anterior y en cumplimiento a lo establecido en el POT y reiterando el principio de gradualidad¹, se vienen adelantando análisis que permitan definir de manera detallada la categorización del riesgo a partir de la priorización establecida conforme las áreas con condición de riesgo identificadas y donde para la amenaza por inundación el artículo 113 del POT establece lo siguiente:

*“(…) **Artículo 113.** Priorización de estudios detallados de riesgo por inundación. El IDIGER realizará los estudios detallados de riesgo por inundación, utilizando como unidad de análisis para los estudios detallados de riesgo las corrientes definidas por el IDIGER a partir de los estudios básicos por inundación.*

Parágrafo 1. *El IDIGER realizará los estudios detallados de riesgo priorizados por inundación con base en los insumos técnicos hidrológicos e hidráulicos que realice la Empresa de Acueducto y Alcantarillado de Bogotá. Para tal efecto, el IDIGER contará, entre sus fuentes de financiación, con los recursos que transfiera anualmente la Empresa de Acueducto, Alcantarillado de Bogotá mediante el Fondo Distrital para la Gestión de Riesgos y Cambio Climático FONDIGER.*

La priorización de los estudios detallados de riesgo por inundación será así:

¹ De acuerdo con lo estipulado en el numeral 10 del artículo 3 de la Ley 1523 de 2012, el **Principio de Gradualidad** se define de la siguiente manera “La gestión del riesgo se despliega de manera continua, mediante procesos secuenciales en tiempos y alcances que se renuevan permanentemente. Dicha gestión continuada estará regida por los principios de gestión pública consagrados en el artículo 209 de la Constitución y debe entenderse a la luz del desarrollo político, histórico y socioeconómico de la sociedad que se beneficia”

corto plazo	<p><i>Estudios detallados asociados al desbordamiento del río Bogotá, en el que se deberá realizar análisis hidrológicos, hidráulicos y tránsito de crecientes, dado que se presentan desbordamientos en algunos sectores en donde la sección hidráulica no tiene la capacidad de transportar las crecientes.</i></p> <p><i>Estudios detallados de estabilidad y continuidad de los jarillones del río Bogotá, localizados en su margen izquierda, correspondientes a la infraestructura de protección contra inundaciones del río Bogotá, en los cuales se pueden presentar rompimientos y generar la consecuente inundación de las áreas establecidas con condición de riesgo.</i></p>
-------------	--

(...)

Teniendo en cuenta lo anterior, la entidad durante los últimos años dio inició la etapa de planeación y formulación de los estudios para el río Bogotá, empezando por la solicitud y recopilación de información básica de soporte (estudios, memorias de intervenciones del cauce, cartografía, normatividad ambiental, instrumentos de planificación de cuenca y territoriales, instrumentos de gestión del riesgo de desastres, catastros de redes e infraestructuras ubicadas en zona de ronda) para la correcta confección de los términos de referencia y estudios previos que permitan la adecuada contratación del proceso de consultoría bajo la normatividad de contratación pública.

Durante el 2024 la entidad estructuró los documentos precontractuales requeridos para dar inicio al proceso de contratación de la consultoría a nivel distrital. Sin embargo, se continuaron con las mesas de trabajo con diferentes actores dentro de la cuenca media del río Bogotá como lo son: Gobernación de Cundinamarca, CAR Cundinamarca, RAP-E Región Central, Secretaría Distrital de Ambiente, Empresa de Acueducto y Alcantarillado de Bogotá, las alcaldías de Chía, Cota, Funza, Mosquera y Soacha, con el fin de evaluar la posibilidad de adelantar el estudio de manera regional y articulada, de tal manera que los avances estarán sujetos a la definición del alcance, acorde con los interesados en la participación del mismo.

Con respecto a la amenaza por Avenidas Torrenciales es importante aclarar que para el área circundante al río Bogotá, no se cuenta con dicho fenómeno dadas las características de la zona, tal como quedó establecido en el decreto en mención.

21. *Sírvase informar en detalle las estrategias de articulación para la gestión del Río Bogotá entre las diferentes entidades territoriales y autoridades ambientales que tienen competencia en la descontaminación, el mantenimiento, la conservación y la adecuación hidráulica de la cuenca del río Bogotá.*

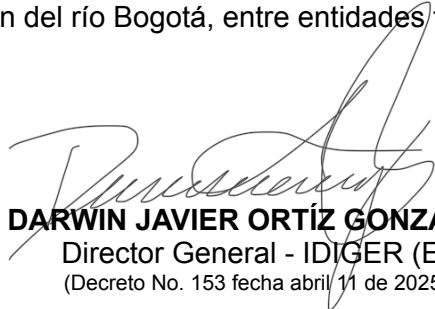
El POMCA se encuentra enmarcado en la Sentencia emitida por el Consejo de Estado sobre la descontaminación del río Bogotá el 28 de marzo del 2014 y en virtud de la cual la Corporación Autónoma Regional de Cundinamarca -CAR- emitió la Resolución 957 del 2 de abril de 2019 por medio de la cual se aprueba el ajuste y actualización del Plan de Ordenación y Manejo de la Cuenca Hidrográfica del río Bogotá (POMCA), realizando lo propio la Corporación Autónoma del Guavio CORPOGUAVIO y la Corporación Autónoma












Regional de Orinoquía CORPORINOQUIA mediante sus respectivos actos administrativos.

La Resolución 957 del 2 de abril de 2019 en el artículo 2. De la coordinación, señala que “La Corporación Autónoma Regional de Cundinamarca -CAR, la Corporación Autónoma Regional de Guavio -CORPOGUAVIO y la Corporación Autónoma Regional de la Orinoquía -CORPORINOQUIA, coordinarán la ejecución del Plan y Manejo de la Cuenca Hidrográfica (...)”; en tal sentido, las acciones en relación a la descontaminación, el mantenimiento, la conservación y la adecuación hidráulica de la cuenca del río Bogotá y las que se considere implementar, deben revisarse a la luz de la coordinación entre las entidades de los 47 municipios y el departamento de Cundinamarca para el logro de los objetivos y metas establecidos en dicho Plan Regional. En este sentido, el Instituto Distrital de Gestión de Riesgos y Cambio Climático- IDIGER, no realiza estrategias de articulación para la gestión del río Bogotá, entre entidades territoriales.

Cordialmente,


DARWIN JAVIER ORTÍZ GONZÁLEZ
Director General - IDIGER (E)
(Decreto No. 153 fecha abril 11 de 2025)

	Nombre	Firma	Fecha
Consolidó:	Claudia Bulla - Contratista OAP		16/04/2025
Proyectó:	Aura Catalina Porras Gutierrez-Profesional Universitaria -Oficina Jurídica		16/04/2025
	Jaime Ivan Martinez Martinez - Jefe OAP (E)		15/04/2025
	Carolina Castañeda Jiménez - Profesional Especializado 222 - 23 - Estudios y Diseños		15/04/2025
	Andrés Arandia Suárez - Profesional Especializado 222 - 23 Escenarios de Riesgo.		15/04/2025
Revisó:	Adriana Cruz Rodríguez - Enlace Concejo de Bogotá - Contratista (Revisión de forma)		16/04/2025
	Jenny Sorley Gaona Díaz - Contratista Dirección		16/04/2025
Aprobó:	Jaime Iván Martínez Martínez - Jefe OAP (E)		16/04/2025
	Olga Serrano - Jefe de Oficina Jurídica (E)		16/04/2025
	Darwin Javier Ortiz González - Subdirector SARECC		16/04/2025
Anexos			
Declaramos que hemos revisado el presente documento y lo hemos encontrado ajustado a las normas y disposiciones legales, razón por la cual lo presentamos para la firma.			

